

I. Схема организации дорожного движения в непосредственной близости от образовательного учреждения с размещением соответствующих технических средств организации дорожного движения, маршрутов движения детей и расположения парковочных мест

Условные обозначения:



- жилая застройка



- проезжая часть



- тротуар



- опасный участок



- парковочное место



- искусственное освещение



- искусственная неровность



- движение транспортных средств



- движение детей в (из) образовательную организацию



- мусорные баки



- трансформаторная будка

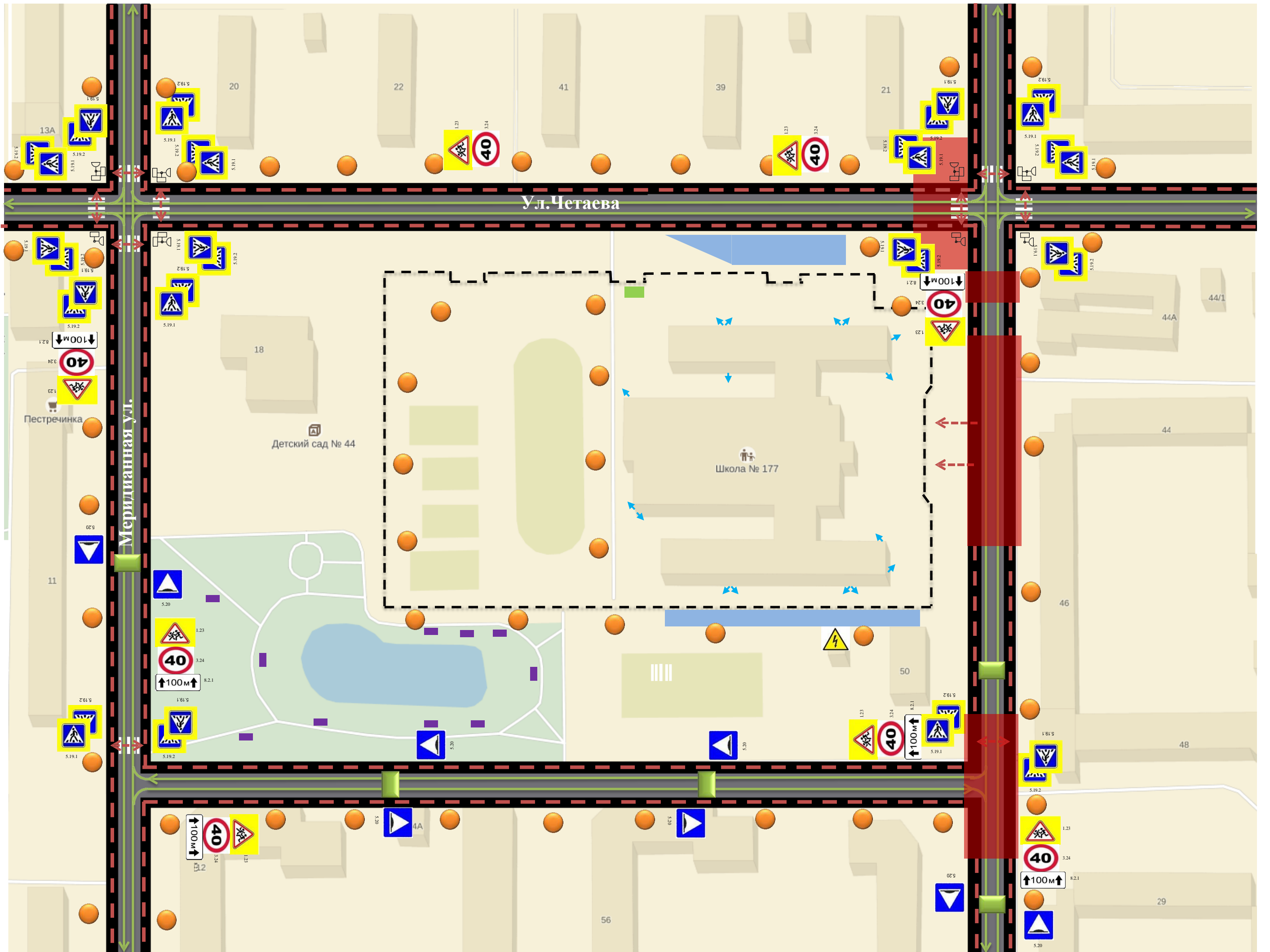


- лавочка

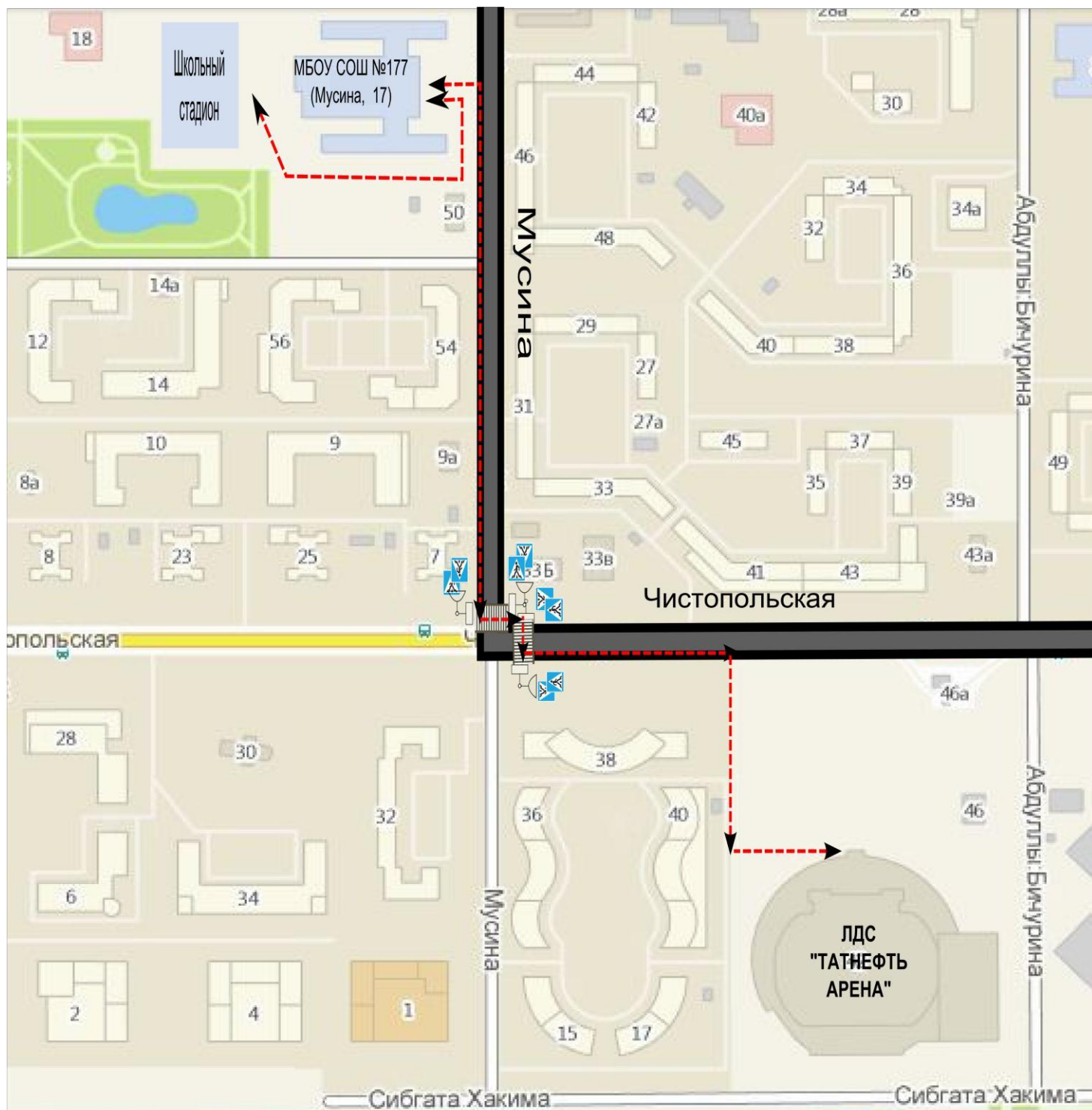


- видеочамера


Допускается схему дополнять фотоматериалами




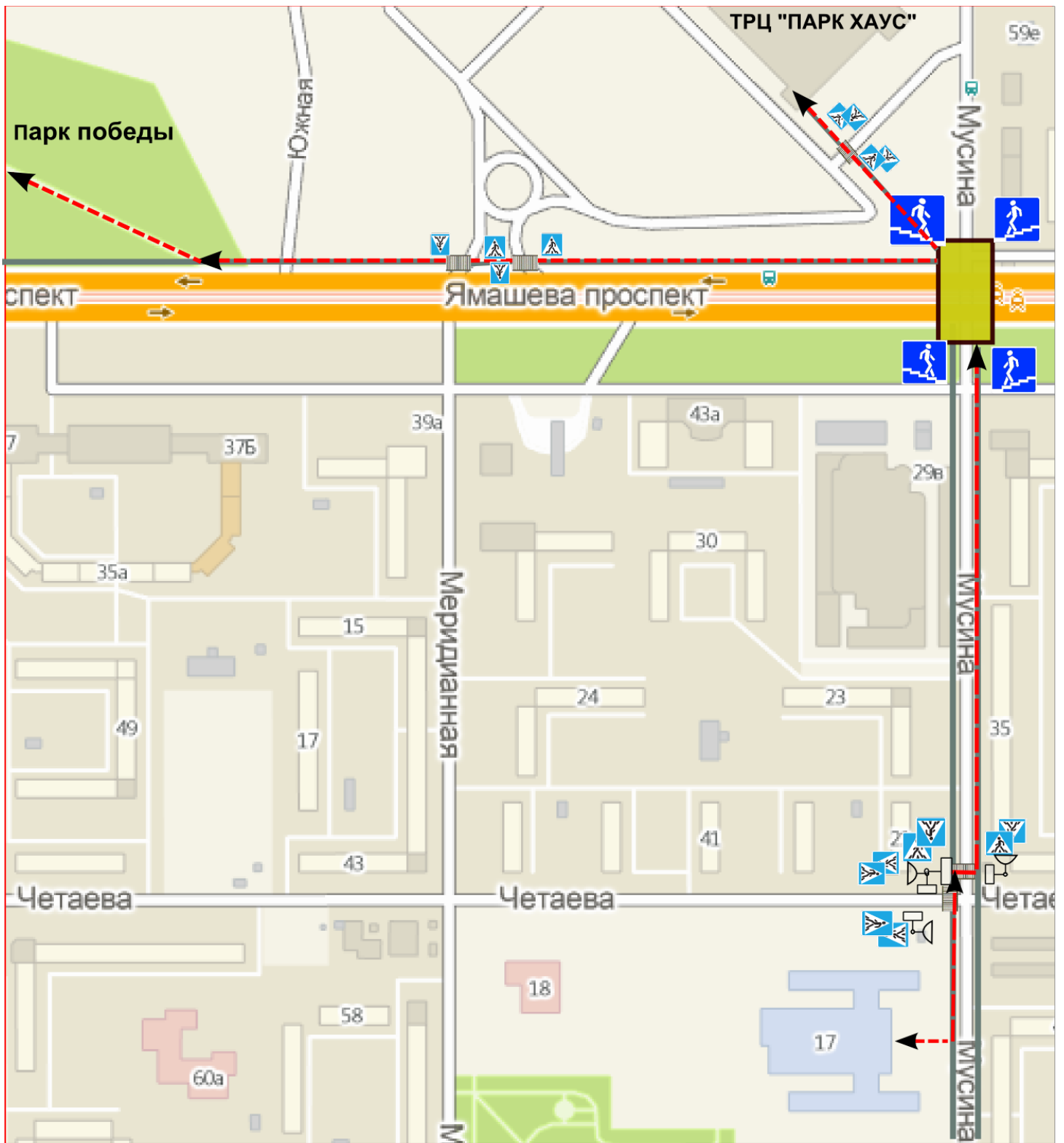
3. Маршруты движения организованных групп детей от образовательного учреждения к стадиону, парку или спортивно-оздоровительному комплексу



 - проезжая часть

 - тротуар

 - направление безопасного движения группы детей к стадиону, парку или в спортивно-оздоровительный комплекс



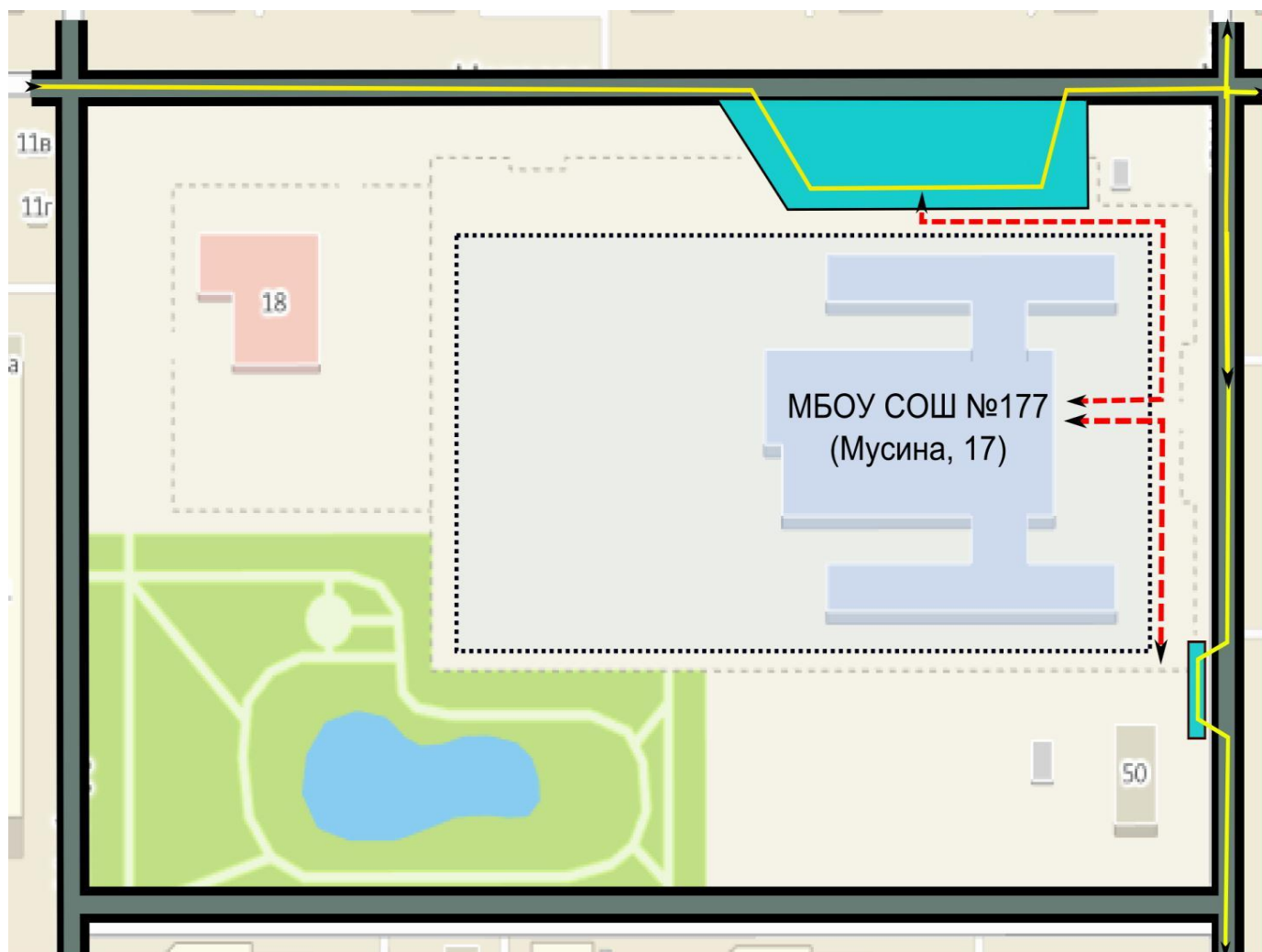
- подземный пешеходный переход
- проезжая часть
- тротуар


- - - ➔ - направление безопасного движения группы детей к стадиону, парку или в спортивно-оздоровительный комплекс


4. Пути движения транспортных средств к местам разгрузки/погрузки и рекомендуемые безопасные пути передвижения детей по территории образовательного учреждения





5. Безопасное расположение остановки автобуса у образовательного учреждения




 - место посадки/высадки детей и подростков

 - проезжая часть

 - тротуар

 - движение детей (учеников) в (из) образовательного учреждения

 - движение транспортных средств